

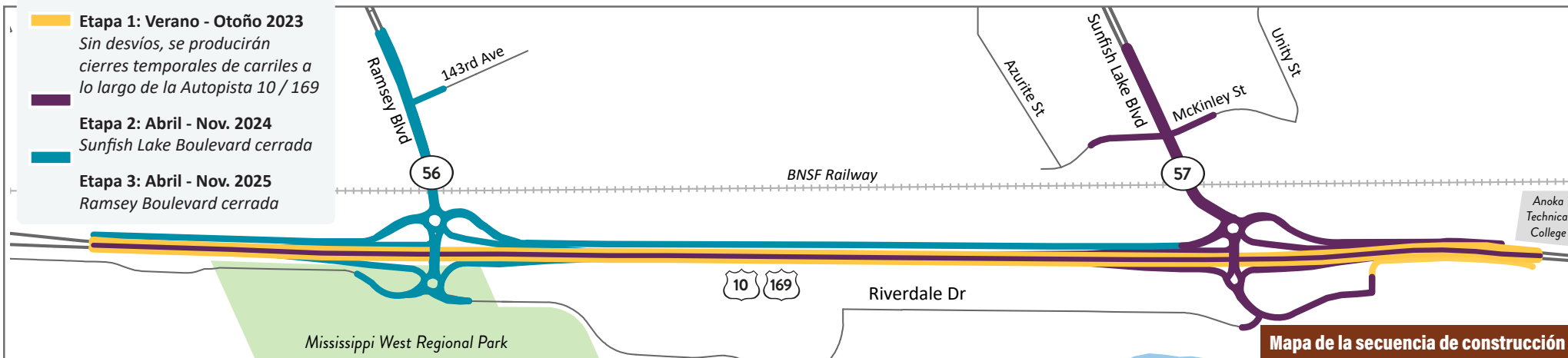


Proyecto Ramsey Gateway Autopista 10/169

RESUMEN DEL OPEN HOUSE | ABRIL 12, 2023

Gracias a todos los que asistieron las reuniones open house del 12 de Abril, 2023! Dos reuniones presenciales se llevaron a cabo en ayuntamiento de la Ciudad de Ramsey, uno para propietarios de negocios y propiedades y otro para el público en general. La información compartida incluyó el diseño final del proyecto y los planes de construcción, los cuales incluyen puesta en escena, desvíos, y comunicaciones. Los materiales y opciones para retroalimentación también estuvieron disponibles en la página web del Proyecto.

~70 ASISTENTES A LA REUNIÓN OPEN HOUSE



Resumen de las Preguntas y Comentarios Escuchados

¿Como será mantenido el acceso para el tráfico local durante Etapa 2 de la construcción?

Durante Etapa 2, la intersección de Sunfish Lake Blvd. se cerrará. Se proporcionará acceso del tráfico al norte de BNSF Railway por el desvío regional (vea el mapa a la derecha). Se proporcionará el acceso del tráfico al sur de autopista 10/169 a través de Riverdale Drive, lo cual tendrá acceso regulado por semáforo temporal hacia delante y hacia atrás de autopista 10/169 cerca de Anoka Technical College y a Ramsey Boulevard.

¿Como será mantenido el acceso para el tráfico local durante Etapa 3 de la construcción?

Durante Etapa 3, la intersección de Ramsey Blvd. se cerrará. El intercambio recién completado Sunfish Lake Boulevard proporcionará el acceso local. Además, se llevará a cabo la construcción de la vía lateral. El acceso comercial se mantendrá en todo momento durante la finalización de la vía lateral.

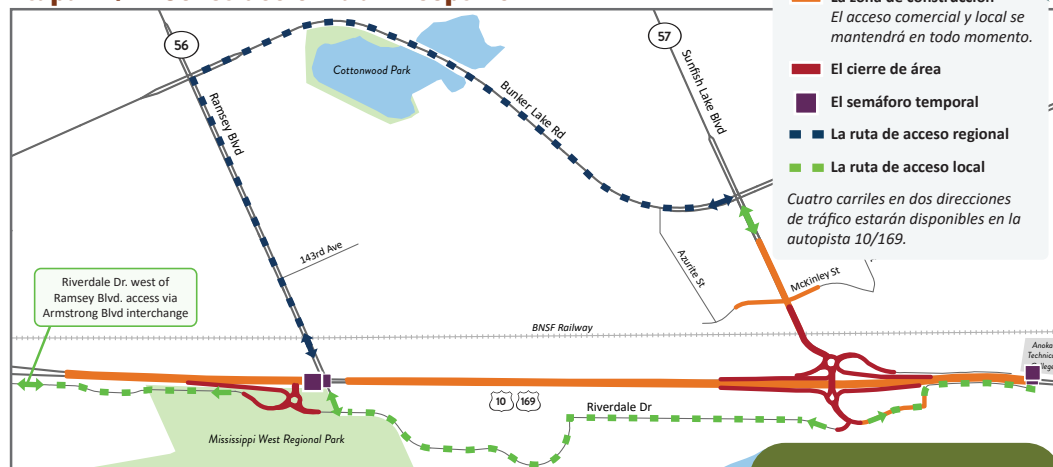
¿Cómo serán las rutas de tráfico a lo largo de la Autopista 10 durante la construcción?

La Autopista 10/169 podrá acoger dos carriles de circulación en cada dirección durante todo el tiempo que dure la construcción.

¡Aparte de las preguntas acerca de los planes para la secuencia de construcción y las rutas de acceso local, hubo mucho apoyo para el diseño final, alivio que se mantendrán dos carriles de tráfico en cada dirección en la Autopista 10/169, y entusiasmo por el comienzo de la construcción!

¡Revise los mapas de etapas detallados, como el que se muestra a continuación, en la página web virtual de puertas abiertas!

Etapa 2A/2B Construcción: abril - sept. 2024



¡Mire más en la parte de atrás de este resumen!

Borrador Preliminar sujeto a cambios

Descargo de responsabilidad: Este dibujo representa un concepto de diseño potencial únicamente. Este documento es un borrador, sujeto a cambios, y es entregado para información solamente. Este documento borrador no compromete al Condado de Anoka a construir el proyecto de acuerdo lo mostrado en parte o en su totalidad. Los planos actuales del proyecto pueden diferir de este borrador. Contacte al Departamento de autopistas del Condado de Anoka con cualquier pregunta: 763-324-3100.



Proyecto Ramsey Gateway Autopista 10

RESUMEN DEL OPEN HOUSE | 12 ABRIL, 2023

~70 ASISTENTES A LA REUNIÓN OPEN HOUSE

Representaciones de Diseño Final

Vista de pájaro de Bulevar Ramsey mirando al noroeste



¡Vea el video del diseño final en el sitio web del proyecto!

¿Qué sigue?

El equipo del proyecto actualmente está finalizando los planes para la Etapa 1 de construcción, que se prevé que comience en el verano de 2023. Durante esta etapa, se producirán cierres temporales de carriles a lo largo de la Autopista 10 / 169. El acceso comercial y local se mantendrá en todo momento.

¡Visite la página web del proyecto para review the construction staging, detours and local access routes on our interactive comment map y para suscribirse para actualizaciones vía email!




AnokaCountyRamseyGateway.com



Sendero de usos múltiples / detalles de iluminación para el puente Bulevar Ramsey



Detalles de paisajismo para la rotonda centro mediana



Detalles de diseño para el puente sobre la Autopista 10 / 169

Borrador Preliminar sujeto a cambios
Descargo de responsabilidad: Este dibujo representa un concepto de diseño potencial únicamente. Este documento es un borrador, sujeto a cambios, y es entregado para información solamente. Este documento borrador no compromete al Condado de Anoka a construir el proyecto de acuerdo lo mostrado en parte o en su totalidad. Los planos actuales del proyecto pueden diferir de este borrador. Contacte al Departamento de autopistas del Condado de Anoka con cualquier pregunta: 763-324-3100.